


Name / Titel der Maßnahme Nr. 1 Priorität:	Verkehrssicherheit Parksituation Ortsmitte	
Kurzbeschreibung 	<ul style="list-style-type: none"> • Verschiedene Möglichkeiten: <ol style="list-style-type: none"> 1. Nutzung des Parkplatzes am Friedhof: Befestigung des Feldweges und Weiterführung dessen über die Schmiedswiese 2. Leeres Grundstück Haus Nr. 13 3. Umstrukturierung des Gartens des Alten Schulhauses zu Parkplätzen 	
Wirkungen/Nutzen Was wollen wir mit der Maßnahme erreichen?	<ul style="list-style-type: none"> • Sicheren Straßenrandstreifen für Fußgänger unterhalb der Kirche freihalten • Entschärfung der Parksituation • Parksuchverkehr vermeiden • Verbesserung der Parksituation am Mosthäusla, Dorfgemeinschaftshaus und der Kirche • Verbesserung der Verkehrssicherheit 	
Hindernisse/ Zielkonflikte Was steht der Maßnahme entgegen? Welche Probleme, Nachteile bringt die Maßnahme? Für wen?	<ul style="list-style-type: none"> • <i>Klärung mit Eigentümern (eventuell Grunderwerb)</i> • Vorschriften, Genehmigung • Ausschilderung durch Verkehrsbehörde 	
Umsetzung Wer kann die Maßnahme durchführen? Wann?	<ul style="list-style-type: none"> • Städtebauförderung • Gemeinde • Verkehrsbehörde • Verkehrsschau • sofort möglich 	
Kostenvorschätzung: Flur.-Nr. diverse	Fläche:	
Beschilderung, Markierungen, Veränderung der Decken und Beläge	Vorgeschätzte Baukosten: 30.000,-€	

Name / Titel der Maßnahme Nr. 2 Priorität	Verkehrssicherheit Kreuzung am Alten Mosthäusla
Kurzbeschreibung 	<ul style="list-style-type: none"> • bessere Sicht schaffen • Verkehrsregelung überprüfen
Wirkungen/Nutzen Was wollen wir mit der Maßnahme erreichen?	<ul style="list-style-type: none"> • Verbesserung der Verkehrssicherheit, vor allem für Fahrräder und Kinder
Hindernisse/ Zielkonflikte Was steht der Maßnahme entgegen? Welche Probleme, Nachteile bringt die Maßnahme? Für wen?	<ul style="list-style-type: none"> • Genehmigung • Abstimmung mit den Landwirten • Grunderwerb für Ausbildung Trichter prüfen
Umsetzung Wer kann die Maßnahme durchführen? Wann?	<ul style="list-style-type: none"> • Gemeinde • Städtebauförderung • Verkehrsschau • sofort möglich
Kostenvorschätzung: Flur.-Nr.	Fläche:
Beschilderung 2.000,- € Änderung von Decken und Belägen 18.000,-	Vorgeschätzte Baukosten: 20.000,-€


Name / Titel der Maßnahme Nr. 3 Priorität	Verkehrssicherheit Kreuzung an der Gass
Kurzbeschreibung 	<ul style="list-style-type: none"> • sehr schlecht einsehbar • Entschärfung durch Anbringung eines Verkehrsspiegels • Eventuell Ergänzung durch Beschilderung (Gefahrenstelle) • Ggf. Engstelle schaffen für bessere Sicht • Gehsteig
Wirkungen/Nutzen Was wollen wir mit der Maßnahme erreichen?	<ul style="list-style-type: none"> • Verbesserung der Verkehrssicherheit, vor allem für Fahrräder und Kinder
Hindernisse/ Zielkonflikte Was steht der Maßnahme entgegen? Welche Probleme, Nachteile bringt die Maßnahme? Für wen?	<ul style="list-style-type: none"> • Genehmigung • Abstimmung mit den Landwirten
Umsetzung Wer kann die Maßnahme durchführen? Wann?	<ul style="list-style-type: none"> • Gemeinde • Städtebauförderung • Verkehrsschau • sofort möglich
Kostenvorschätzung: Flur.-Nr.	Fläche:
Beschilderung 2.000,- € Änderung von Decken und Belägen 18.000,-	Vorgeschätzte Baukosten: 20.000,-€

Name / Titel der Maßnahme Nr. 4 Priorität	Verkehrssicherheit Parksituation am Gasthaus Beck	
Kurzbeschreibung 	<ul style="list-style-type: none"> Entfernung der Platzfreihaltesteine von den öffentlichen Flächen Eventuell Anlegen von zusätzlichen Parkplätzen oder Multifunktionsstreifen Eventuelle Ergänzung durch ansprechende, pflegeleichte Begrünung Evtl. Ausweichparken am Festplatz möglich 	
Wirkungen/Nutzen Was wollen wir mit der Maßnahme erreichen?	<ul style="list-style-type: none"> Verkehrsfluss gewährleisten Ausweichfläche bei Gegenverkehr Straße besser einsehbar Ermöglichung freier Fahrt für Feuerwehrautos oder Rettungsfahrzeuge <ul style="list-style-type: none"> Vermeidung von Parksuchverkehr, vor allem bei Veranstaltungen im Gasthaus Beck an Feier- oder Sonntagen Verbesserung der Verkehrssicherheit Optische Umgestaltung und Aufwertung 	
Hindernisse/ Zielkonflikte Was steht der Maßnahme entgegen? Welche Probleme, Nachteile bringt die Maßnahme? Für wen?	<ul style="list-style-type: none"> Zugehörigkeit der Steine klären (Gasthaus Beck oder Gemeinde) Eventuell Privatbesitz Zuständigkeit für neue Begrünung Abstimmung Gasthaus Beck 	
Umsetzung Wer kann die Maßnahme durchführen? Wann?	<ul style="list-style-type: none"> Gemeinde Gasthaus Beck Städtebauförderung sofort möglich 	
Kostenvorschätzung: Flur.-Nr.	Fläche:	
Anlage von 10 Parkplätzen in Randbereichen Als Rasenpflasterbelag mit Aushub, Einfassung, Unterbau und Angleichen 10 x 6.000,- €	Vorgeschätzte Baukosten: 60.000,-€	

Name / Titel der Maßnahme Nr. 5 Priorität	Verkehrssicherheit Kreuzung von Vorra nach Abtsdorf	
Kurzbeschreibung 	<ul style="list-style-type: none"> • Schaffung eines Zebrastreifens zur Gewährleistung der Verkehrssicherheit auf dem Schulweg für Schüler und Schülerinnen • Neugestaltung und -Positionierung des Bushäuschens • Umgestaltung des Schilderwaldes: Einheitliches Gesamtkonzept • Bessere Positionierung der Verkehrsschilder • Ergänzung mit einem Verkehrsspiegel um Gegenverkehr beim Abbiegen nach Abtsdorf besser einsehen zu können • Schaffung eines ansprechenden Gesamtbildes • Begrünung • Schaffung von Sitzbereichen • Überarbeiten Buswartehallen 	
Wirkungen/Nutzen Was wollen wir mit der Maßnahme erreichen?	<ul style="list-style-type: none"> • Optische Umgestaltung und Aufwertung • Verbesserung des Ortsbildes • Verbesserung der Verkehrssicherheit • Sicherheit der Schulkinder • Optische und praktische Aufwertung und Umgestaltung • Verkehrsentschärfung • Schaffung von Aufenthaltsqualität in der Dorfmitte 	
Hindernisse/ Zielkonflikte Was steht der Maßnahme entgegen? Welche Probleme, Nachteile bringt die Maßnahme? Für wen?	<ul style="list-style-type: none"> • Kosten • Eigenleistung der Werbeschilderigentümer • Baurichtlinien, Vorschriften, Genehmigung • Abklärung der Umgestaltung der Werbetafeln mit Unternehmen • Neugestaltung des Platzes mit OGV abstimmen • Absprache mit Behörden • Sicherung der Pflege der Begrünung 	
Umsetzung Wer kann die Maßnahme durchführen? Wann?	<ul style="list-style-type: none"> • Städtebauförderung • Gemeinde • Verkehrsbehörde • sofort möglich 	
Kostenvorschätzung: Flur.-Nr.	Fläche:	
Einheitliche Gestaltung Beschilderung psch. 5.000,- € Ausstattung psch. 30.000,- Überarbeitung Buswartehallen psch. 40.000,- Begrünung psch. 20.000,- €	Vorgeschätzte Baukosten: 95.000,-€	


Name / Titel der Maßnahme Nr. 6 Priorität	Verkehrssicherheit Radweganbindung nach Frensdorf	
Kurzbeschreibung	<ul style="list-style-type: none"> Verschiedene Möglichkeiten: Direkter Weg zum Kreisverkehr 	
Wirkungen/Nutzen Was wollen wir mit der Maßnahme erreichen?	<ul style="list-style-type: none"> Verkehrssicherheit für Radfahrer, besonders für Kinder Anschluss an die Radwege nach Frensdorf (Lücken schließen) Freie Fahrt für Radfahrer bis z.B. nach Bamberg Naherholung <ul style="list-style-type: none"> Erhöhung der Attraktivität für junge Leute Stärkung des Tourismus durch z.B. das Anbieten von Fahrradtouren Entschärfung gefährlicher Stellen 	
Hindernisse/ Zielkonflikte Was steht der Maßnahme entgegen? Welche Probleme, Nachteile bringt die Maßnahme? Für wen?	<ul style="list-style-type: none"> Verbreiterung der Brücke/Bau einer neuen Brücke, eventuell an anderer Stelle und nur für Radfahrer Verbreiterung und besserer Befestigung der Straße Baurichtlinien, Vorschriften, Genehmigungen Genehmigung durch Behörden Abgleichen mit ISEK Frensdorf Ggf. Grunderwerb notwendig 	
Umsetzung Wer kann die Maßnahme durchführen? Wann?	<ul style="list-style-type: none"> Städtebauförderung Gemeinde Verkehrsbehörde und Straßenbauamt langfristig 	
Kostenvorschätzung: Flur.-Nr.		Fläche:
Kostenermittlung erst nach Festlegung der Trasse und Detailplanung möglich ⇒ Fördermöglichkeiten prüfen		Vorgeschätzte Baukosten: €


Name / Titel der Maßnahme Nr. 7 Priorität	Verkehrssicherheit Gehweg entlang der Abtsdorfer Straße	
Kurzbeschreibung	<ul style="list-style-type: none"> • Verlängerung des Gehweges von der Kreuzung am Gasthaus Beck bis zum Feuerwehrhaus • Eventuell Multifunktionsstreifen 	
Wirkungen/Nutzen Was wollen wir mit der Maßnahme erreichen?	<ul style="list-style-type: none"> • Verkehrssicherheit vor allem für Fußgänger • Entschärfung der Gefahrenstelle 	
Hindernisse/ Zielkonflikte Was steht der Maßnahme entgegen? Welche Probleme, Nachteile bringt die Maßnahme? Für wen?	<ul style="list-style-type: none"> • Bereits jetzt zu enge Straße beim Gasthaus Beck • Finden von freien Flächen und Treffen mit den Eigentümern • Straße möglicherweise zu schmal • Keine freie Fläche für Gehweg verfügbar • Baurichtlinien, Vorschriften, Genehmigung • Genehmigung durch Behörden 	
Umsetzung Wer kann die Maßnahme durchführen? Wann?	<ul style="list-style-type: none"> • Städtebauförderung • Gemeinde • Verkehrsamt • Straßenbauamt • Mittelfristig 	
Kostenvorschätzung: Flur.-Nr.		Fläche:
200 lfm x 450,- € = 90.000,- €		Vorgeschätzte Baukosten: 90.000,-€

Name / Titel der Maßnahme Nr. 8 Priorität	Verkehrssicherheit Verkehrinsel Ortsausgang Abtsdorf	
Kurzbeschreibung 	<ul style="list-style-type: none"> • Ersetzen der aktuellen, nur provisorischen, mobile Verkehrinsel in Abtsdorf durch eine feststehende Verkehrinsel • Ökologische und naturnahe Gestaltung 	
Wirkungen/Nutzen Was wollen wir mit der Maßnahme erreichen?	<ul style="list-style-type: none"> • Geschwindigkeit des fließenden Verkehrs mindern • Verbesserung der Verkehrssicherheit • Aufwertung des Ortsbildes • Ökologische Aufwertung durch Begrünung • Schaffung von Lebensräumen für Kleintiere und Insekten • Verschönerung des Straßenraumes durch Begrünung • Entschärfung der Gefahrenzone 	
Hindernisse/ Zielkonflikte Was steht der Maßnahme entgegen? Welche Probleme, Nachteile bringt die Maßnahme? Für wen?	<ul style="list-style-type: none"> • Kosten • Genehmigung durch Straßenbauamt • Baurichtlinien, Vorschriften, Genehmigungen • Absprache mit Anliegern bezüglich der Verkehrssituation 	
Umsetzung Wer kann die Maßnahme durchführen? Wann?	<ul style="list-style-type: none"> • Städtebauförderung • Gemeinde • Straßenbaamt • Verkehrsamt 	
Kostenvorschätzung: Flur.-Nr.	Fläche:	
1 psch 45.000,- €	Vorgeschätzte Baukosten: 45.000, €	

Name / Titel der Maßnahme Nr. 9 Priorität	Verkehrssicherheit Sicherer Übergang BA 22 in Vorra	
Kurzbeschreibung 	<ul style="list-style-type: none"> • Bedarfsampel • Zebrastreifen und Blinkampel 	
Wirkungen/Nutzen Was wollen wir mit der Maßnahme erreichen?	<ul style="list-style-type: none"> • Geschwindigkeit des fließenden Verkehrs mindern • Verbesserung der Verkehrssicherheit 	
Hindernisse/ Zielkonflikte Was steht der Maßnahme entgegen? Welche Probleme, Nachteile bringt die Maßnahme? Für wen?	<ul style="list-style-type: none"> • Kosten • Genehmigung durch Straßenbauamt • Baurichtlinien, Vorschriften, Genehmigungen • 	
Umsetzung Wer kann die Maßnahme durchführen? Wann?	<ul style="list-style-type: none"> • Städtebauförderung • Gemeinde • Straßenbauamt • Verkehrsamt 	
Kostenvorschätzung: Flur.-Nr.	Fläche:	
	Vorgeschätzte Baukosten: €	

Name / Titel der Maßnahme Nr. 10	Verkehrssicherheit Fahrbahnverschwenkung an den Ortseingang Süd	
Kurzbeschreibung	<ul style="list-style-type: none"> Fahrbahnverschwenkung an der B 22 am Ortseingang Süd zur Verlangsamung des Verkehrs (Ortseingang von Bamberg kommend bereits in der Planung) Verbindung mit Radwegen 	
Wirkungen/Nutzen Was wollen wir mit der Maßnahme erreichen?	<ul style="list-style-type: none"> Geschwindigkeit des fließenden Verkehrs mindern Verbesserung der Verkehrssicherheit Entschärfung der Gefahrenzone 	
Hindernisse/ Zielkonflikte Was steht der Maßnahme entgegen? Welche Probleme, Nachteile bringt die Maßnahme? Für wen?	<ul style="list-style-type: none"> Kosten Genehmigung durch Straßenbauamt Baurichtlinien, Vorschriften, Genehmigungen Absprache mit Anliegern bezüglich der Verkehrssituation 	
Umsetzung Wer kann die Maßnahme durchführen? Wann?	<ul style="list-style-type: none"> Städtebauförderung Gemeinde Straßenbauamt Verkehrsamt 	
Kostenvorschätzung: Flur.-Nr.	Fläche:	
Kostenermittlung erst nach Abstimmung und Detailplanung möglich	Vorgeschätzte Baukosten: €	

Name / Titel der Maßnahme Nr. 11 Priorität	Verkehrssicherheit Kreuzung Ahornweg/Abtsdorfer Straße	
Kurzbeschreibung 	<ul style="list-style-type: none"> • Verbesserung der Einsehbarkeit • Reduzierung von Gefahrenstellen 	
Wirkungen/Nutzen Was wollen wir mit der Maßnahme erreichen?	<ul style="list-style-type: none"> • Verbesserung der Verkehrssicherheit • Entschärfung der Gefahrenzone 	
Hindernisse/ Zielkonflikte Was steht der Maßnahme entgegen? Welche Probleme, Nachteile bringt die Maßnahme? Für wen?	<ul style="list-style-type: none"> • Kosten • Genehmigung durch Straßenbauamt • Baurichtlinien, Vorschriften, Genehmigungen • Absprache mit Anliegern bezüglich der Verkehrssituation 	
Umsetzung Wer kann die Maßnahme durchführen? Wann?	<ul style="list-style-type: none"> • Städtebauförderung • Gemeinde • Straßenbauamt • Verkehrsamt sofort möglich	
Kostenvorschätzung: Flur.-Nr.	Fläche:	
	Vorgeschätzte Baukosten:	


Name / Titel der Maßnahme Nr. 12 Priorität	Verkehrssicherheit Vorhandene Wege aufwerten	
Kurzbeschreibung 	<ul style="list-style-type: none"> • Wegeverbindungen zwischen den Grundstücken aufwerten und wieder herstellen • Als Wiesenwege oder Schotterwege • Mit Kräutersaum • Naturnahe Gestaltung 	
Wirkungen/Nutzen Was wollen wir mit der Maßnahme erreichen?	<ul style="list-style-type: none"> • Fußgängerverkehr attraktiv machen im Ort • Schnellere, grüne Verbindungen schaffen 	
Hindernisse/ Zielkonflikte Was steht der Maßnahme entgegen? Welche Probleme, Nachteile bringt die Maßnahme? Für wen?	<ul style="list-style-type: none"> • Wegerechte prüfen • Abstimmung mit den Anliegern 	
Umsetzung Wer kann die Maßnahme durchführen? Wann?	<ul style="list-style-type: none"> • Naturschutzbehörde • Städtebauförderung • Gemeinde sofort möglich	
Kostenvorschätzung: Flur.-Nr. Roden und aufschottern: 90 lfm x 150 € = 13.500,- € Begrünung psch 3.000,- €	Fläche: Vorgeschätzte Baukosten: 16.500,- €	

Name / Titel der Maßnahme Nr. 13 Priorität	Gebäude und Wohnumfeld Soziale Mitte	
Kurzbeschreibung 	<ul style="list-style-type: none"> • Umgriff Kirche, Altes Schulhaus, Gasthaus • Mehrgenerationentreff – Erweiterung Schulhaus • Festplatz • Vermarktung regionale Produkte • Begrünung und gestalterische Aufwertung • Aufenthaltsqualität • Wegebeziehungen verbessern • Parkmöglichkeiten schaffen • Kirchgarten sanieren und Sitzmöglichkeiten schaffen 	
Wirkungen/Nutzen Was wollen wir mit der Maßnahme erreichen?	<ul style="list-style-type: none"> • Aufwertung des Ortsbildes • Schaffen eines Treffpunkts mit hoher Aufenthaltsqualität • Ökologische Aufwertung durch Begrünung • Schaffung von Lebensräumen für Kleintiere und Insekten • Verschönerung des Straßenraumes durch Begrünung 	
Hindernisse/ Zielkonflikte Was steht der Maßnahme entgegen? Welche Probleme, Nachteile bringt die Maßnahme? Für wen?	<ul style="list-style-type: none"> • Kosten • Ggf. Erwerb Privatgrund • Absprache mit Anliegern 	
Umsetzung Wer kann die Maßnahme durchführen? Wann?	<ul style="list-style-type: none"> • Städtebauförderung • Gemeinde • Sofort möglich 	
Kostenvorschätzung: Flur.-Nr. Erdarbeiten psch. 10.000,- € 100 lfm Quadermauer x 250,- € = 25.000,- € Beläge 250 m² x 150,- € = 37.500,- € Treppe psch 15.000,- € Oberboden und Begrünung psch 10.000,- € Ausstattung, Sitzmöbel psch 20.000,- € Geländer und Handläufe psch 10.000,- € Kirchgarten psch 25.000,- € Erweiterung Schulhaus 350.000,- €	Fläche: Vorgeschätzte Baukosten: 502.500,- €	

Name / Titel der Maßnahme Nr. 14 Priorität	Gebäude und Wohnumfeld Friedhofsgestaltung	
Kurzbeschreibung	<ul style="list-style-type: none"> • Ökologische Aufwertung • Klimagerechte, insektenfreundliche Bepflanzung 	
Wirkungen/Nutzen Was wollen wir mit der Maßnahme erreichen?	<ul style="list-style-type: none"> • Schaffung von Lebensräumen für Kleintiere und Insekten 	
Hindernisse/ Zielkonflikte Was steht der Maßnahme entgegen? Welche Probleme, Nachteile bringt die Maßnahme? Für wen?	<ul style="list-style-type: none"> • Kosten • Abstimmung mit Friedhofsträger 	
Umsetzung Wer kann die Maßnahme durchführen? Wann?	<ul style="list-style-type: none"> • Gartenbauverein • Untere Naturschutzbehörde • Gemeinde • Sofort möglich 	
Kostenvorschätzung: Flur.-Nr.		Fläche:
Begrünung 2.000,- €		Vorgeschätzte Baukosten: 2.000,- €

Name / Titel der Maßnahme Nr. 15 Priorität	Gebäude und Wohnumfeld Alte Schmiede mit kleinem Wohnhaus	
Kurzbeschreibung 	<ul style="list-style-type: none"> • Sanierung und Umnutzung • Infostele über Geschichte und Schmiedekunst • Ferienwohnung und Vorführschmiede • Veranstaltungen (Kurse, Vorführung) mit Schmied (Messer, Gartenkunst, etc.) • Lagerraum 	
Wirkungen/Nutzen Was wollen wir mit der Maßnahme erreichen?	<ul style="list-style-type: none"> • Erhaltung von Kulturgut und Tradition (Filmaufnahmen sind bereits erfolgt) • Überregional attraktiver Veranstaltungsort • Mit Übernachtungsmöglichkeit (Teilnehmer, Referent) 	
Hindernisse/ Zielkonflikte Was steht der Maßnahme entgegen? Welche Probleme, Nachteile bringt die Maßnahme? Für wen?	<ul style="list-style-type: none"> • Gebäude befindet sich in Besitz der Gemeinde 	
Umsetzung Wer kann die Maßnahme durchführen? Wann?	<ul style="list-style-type: none"> • Gemeinde • Städtebauförderung • Evtl. zu gründender Förderverein • Sofort umsetzbar 	
Kostenvorschätzung: Flur.-Nr.	Fläche:	
Ca. 360 m² Gebäudefläche EG, OG, DG x 850 € = 306.000,- €	Vorgeschätzte Baukosten: 306.000 €	

Name / Titel der Maßnahme Nr. 16 Priorität	Gebäude und Wohnumfeld Sanierung Kellereingänge	
Kurzbeschreibung 	<ul style="list-style-type: none"> • Sanierung der Kellerköpfe mit Mauern und Türen, Treppen und Geländer • Wiederherstellen der alten Kegelbahn 	
Wirkungen/Nutzen Was wollen wir mit der Maßnahme erreichen?	<ul style="list-style-type: none"> • Verbesserung des Ortsbildes • Attraktion für Einheimische und Touristen • Erlebarmachen der Dorfkultur 	
Hindernisse/ Zielkonflikte Was steht der Maßnahme entgegen? Welche Probleme, Nachteile bringt die Maßnahme? Für wen?	<ul style="list-style-type: none"> • Besitzverhältnisse • Ggf. Flächen-Abtritt für Gehweggestaltung 	
Umsetzung Wer kann die Maßnahme durchführen? Wann?	<ul style="list-style-type: none"> • Städtebauförderung • LAG • Gemeinde • Dorfgemeinschaft Sofort möglich	
Kostenvorschätzung: Flur.-Nr.	Fläche:	
4 Eingänge x 20.000 €	Vorgeschätzte Baukosten: 80.000,- €	

Name / Titel der Maßnahme Nr. 17 Priorität	Gebäude und Wohnumfeld Kapelle bei Beck in Abtsdorf	
Kurzbeschreibung 	<ul style="list-style-type: none"> • Sanierung der Kapelle und des Vorbereichs • Erneuerung des Daches • Begrünung und Aufwertung des Umfelds 	
Wirkungen/Nutzen Was wollen wir mit der Maßnahme erreichen?	<ul style="list-style-type: none"> • Ortsbild verschönern • Dorfkultur erhalten • Attraktion für Einheimische und Touristen 	
Hindernisse/ Zielkonflikte Was steht der Maßnahme entgegen? Welche Probleme, Nachteile bringt die Maßnahme? Für wen?	<ul style="list-style-type: none"> • Klären der Eigentumsverhältnisse • Pflege der Außenanlagen • Abstimmung mit der Denkmalbehörde 	
Umsetzung Wer kann die Maßnahme durchführen? Wann?	<ul style="list-style-type: none"> • Städtebauförderung • Gemeinde • Dorfgemeinschaft • Sofort möglich 	
Kostenvorschätzung: Flur.-Nr.		Fläche:
Sanierung der Kapelle psch 30.000 € Begrünung psch 3.000 €		Vorgeschätzte Baukosten: 33.000,- €

Name / Titel der Maßnahme Nr. 18	Gebäude und Wohnumfeld Gefrierhaus in Abtsdorf
Kurzbeschreibung 	<ul style="list-style-type: none"> • Sanierung des Gebäudes und des Vorbereichs • Dient als Lagerraum für Gartenbauverein und Sportverein • Begrünung und Aufwertung des Umfelds • gehört der Gemeinde •
Wirkungen/Nutzen Was wollen wir mit der Maßnahme erreichen?	<ul style="list-style-type: none"> • Ortsbild verschönern • Dorfkultur erhalten • Nutzbarkeit für Vereine verbessern
Hindernisse/ Zielkonflikte Was steht der Maßnahme entgegen? Welche Probleme, Nachteile bringt die Maßnahme? Für wen?	<ul style="list-style-type: none"> • Pflege der Außenanlagen
Umsetzung Wer kann die Maßnahme durchführen? Wann?	<ul style="list-style-type: none"> • Städtebauförderung • Gemeinde • Dorfgemeinschaft • Sofort umsetzbar
Kostenvorschätzung: Flur.-Nr. Gebäudesanierung psch 20.000 € Begrünung psch 3.000,- €	Fläche: Vorgeschätzte Baukosten: 23.000,- €

Name / Titel der Maßnahme Nr. 19	Gebäude und Wohnumfeld Altes Mosthaus in Vorra
Kurzbeschreibung 	<ul style="list-style-type: none"> • Sanierung des Gebäudes und des Vorbereichs • Dient als Lagerraum für Gartenbauverein • Begrünung und Aufwertung des Umfelds • gehört der Gemeinde • ggf. als Verkaufshaus für regionale Produkte
Wirkungen/Nutzen Was wollen wir mit der Maßnahme erreichen?	<ul style="list-style-type: none"> • Ortsbild verschönern • Dorfkultur erhalten • Nutzbarkeit für Vereine verbessern
Hindernisse/ Zielkonflikte Was steht der Maßnahme entgegen? Welche Probleme, Nachteile bringt die Maßnahme? Für wen?	<ul style="list-style-type: none"> • Pflege der Außenanlagen
Umsetzung Wer kann die Maßnahme durchführen? Wann?	<ul style="list-style-type: none"> • Städtebauförderung • Gemeinde • Dorfgemeinschaft • Sofort umsetzbar
Kostenvorschätzung: Flur.-Nr. Gebäudesanierung psch 20.000 € Begrünung psch 3.000,- €	Fläche: Vorgeschätzte Baukosten: 23.000,- €

Name / Titel der Maßnahme Nr. 20	Gebäude und Wohnumfeld Geländer am Mühlbach, Steg Abtsdorf Richtung Hundshof
Kurzbeschreibung 	<ul style="list-style-type: none"> • Neubau des Geländers als Metallgeländers bei der Mühle • Sanierung des Stegs Richtung Hundshof
Wirkungen/Nutzen Was wollen wir mit der Maßnahme erreichen?	<ul style="list-style-type: none"> • Ortsbild verschönern • Verkehrssicherheit schaffen
Hindernisse/ Zielkonflikte Was steht der Maßnahme entgegen? Welche Probleme, Nachteile bringt die Maßnahme? Für wen?	<ul style="list-style-type: none"> • Eigentumsverhältnisse • Pflege
Umsetzung Wer kann die Maßnahme durchführen? Wann?	<ul style="list-style-type: none"> • Städtebauförderung • Gemeinde • Sofort umsetzbar
Kostenvorschätzung: Flur.-Nr.	Fläche:
Geländer Mühle 10lfm x 350 € = 3.500,- € Steg Richtung Hundshof psch 15.000,- €	Vorgeschätzte Baukosten: 18.500,-€

Name / Titel der Maßnahme Nr. 21	Gebäude und Wohnumfeld Erfassung und Sanierung aller Marterl und Kreuze
Kurzbeschreibung 	<ul style="list-style-type: none"> • Kartierung und Erfassung der vorhandenen Marterl, innerorts und in der Flur • Zusammenfassung der Geschichten • Sanierung wo notwendig
Wirkungen/Nutzen Was wollen wir mit der Maßnahme erreichen?	<ul style="list-style-type: none"> • Ortsbild verschönern • Dorfkultur erhalten • Tourismus
Hindernisse/ Zielkonflikte Was steht der Maßnahme entgegen? Welche Probleme, Nachteile bringt die Maßnahme? Für wen?	<ul style="list-style-type: none"> • Eigentumsverhältnisse • Pflege • Finanzierung
Umsetzung Wer kann die Maßnahme durchführen? Wann?	<ul style="list-style-type: none"> • Städtebauförderung • Gemeinde • Abstimmung mit der Denkmalpflege • Sofort umsetzbar
Kostenvorschätzung: Flur.-Nr. Kartierung und Dokumentation psch 3.500€ Sanierung psch 22.000 € Beschilderung psch 3.500,- €	Fläche: Vorgeschätzte Baukosten: 29.000,- €


Name / Titel der Maßnahme Nr. 22	Schaffung von Wohnraum und Gästezimmern Alternative Wohnformen - Modellprojekt
Kurzbeschreibung 	<ul style="list-style-type: none"> • Umbau oder Renovierung leerstehender Gebäude • Tinyhouses zur Nachverdichtung in Rückbereichen • Entwicklung von alternativen Wohnformen
Wirkungen/Nutzen Was wollen wir mit der Maßnahme erreichen?	<ul style="list-style-type: none"> • Schaffen von Wohnraum • Nutzungskonzept entwickeln • Nachverdichtung • Dorf zukunftsfähig machen • Modellprojekt • Mehrwert für verschiedenste Personengruppierungen • Vermeidung von Leerständen und Zuführung von Nutzen • Symbiose für Senioren und Studenten
Hindernisse/ Zielkonflikte Was steht der Maßnahme entgegen? Welche Probleme, Nachteile bringt die Maßnahme? Für wen?	<ul style="list-style-type: none"> • Grunderwerb • Eigentumsverhältnisse klären • Nutzung von privatem Grund • Zuständigkeit • Eigenleistung • Baugenehmigungen, Vorschriften, Genehmigungen • Personal für alte Leute (Altenpfleger) • Finanzierung klären • Kosten (Umlage)
Umsetzung Wer kann die Maßnahme durchführen? Wann?	<ul style="list-style-type: none"> • Städtebauförderung • Gemeinde • Privatpersonen • Ggf. Genossenschaft gründen • Konzepterstellung sofort umsetzbar
Kostenvorschätzung: Flur.-Nr.	Fläche:
Konzepterstellung mit Erfassung der Potentiale und Entwicklung einer Strategie	Vorgeschätzte Kosten: 20.000,- €

Name / Titel der Maßnahme Nr. 23	Gebäude und Wohnumfeld Festplatz
Kurzbeschreibung	<ul style="list-style-type: none"> • Als Festplatz/Multifunktionsplatz • Sitzbereiche und Spielen unter Obstbäumen • Mit Festplatzanschluss, Wasser, Abwasser • Parkmöglichkeiten • Angebote für alle Generationen • Ggf. mit Anbau am alten Schulhaus
Wirkungen/Nutzen Was wollen wir mit der Maßnahme erreichen?	<ul style="list-style-type: none"> • Dorfkultur erhalten • Brauchtum pflegen • Nutzbarkeit herstellen • Ökologische Nischen schaffen
Hindernisse/ Zielkonflikte Was steht der Maßnahme entgegen? Welche Probleme, Nachteile bringt die Maßnahme? Für wen?	<ul style="list-style-type: none"> • Grundstück finden • Unterhalt • Finanzierung
Umsetzung Wer kann die Maßnahme durchführen? Wann?	<ul style="list-style-type: none"> • Städtebauförderung • Gemeinde <p>mittelfristig umsetzbar</p>
Kostenvorschätzung: Flur.-Nr. Grunderwerb Herstellen von Flächen 1.000 m² x 100,- € = 100.000 € Ausstattung: 75.000 € Pavillon 50.000,- € Begrünung psch 5.000,- €	Fläche: Vorgeschätzte Baukosten: <p style="text-align: right;">230.000,- €</p>


Name / Titel der Maßnahme Nr. 24	Gebäude und Wohnumfeld Funktionsfläche mit Paketstation
Kurzbeschreibung 	<ul style="list-style-type: none"> • Multifunktionale Fläche für Infrastruktureinrichtungen • Gut erreichbarer Ort nicht im Wohngebiet (Lärmbelästigung) • Zur jeweils notwendigen Nutzung • Mit Paketstation • Ggf. für regionale Vermarktung, Werbung
Wirkungen/Nutzen Was wollen wir mit der Maßnahme erreichen?	<ul style="list-style-type: none"> • Lebensbedingungen im Ort verbessern • Verkehr vermeiden
Hindernisse/ Zielkonflikte Was steht der Maßnahme entgegen? Welche Probleme, Nachteile bringt die Maßnahme? Für wen?	<ul style="list-style-type: none"> • Ort finden • Eigentumsverhältnisse • Finanzierung
Umsetzung Wer kann die Maßnahme durchführen? Wann?	<ul style="list-style-type: none"> • Städtebauförderung • Gemeinde • Mittelfristig umsetzbar
Kostenvorschätzung: Flur.-Nr.	Fläche:
Grunderwerb Beläge herstellen 100 m ² x 250,- = 25.000,- €	Vorgeschätzte Baukosten: 25.000,- €

Name / Titel der Maßnahme Nr. 25	Natur und Artenschutz Baumpflegefonds	
Kurzbeschreibung 	<ul style="list-style-type: none"> • Förderung von Pflegemaßnahmen für vorhandene Bäume • Von ortsbildprägenden Bäumen • 1.500,- € pro Baum • Pflanzung von klimaresistenten Bäumen in Höfen und Grundstücken, die ins Straßenbild wirken • Verbesserung des Mikroklimas 	
Wirkungen/Nutzen Was wollen wir mit der Maßnahme erreichen?	<ul style="list-style-type: none"> • Artenvielfalt verbessern und erhalten • Schattenbäume und alte Bäume erhalten • Lebensbedingungen im Ort verbessern • 	
Hindernisse/ Zielkonflikte Was steht der Maßnahme entgegen? Welche Probleme, Nachteile bringt die Maßnahme? Für wen?	<ul style="list-style-type: none"> • Information für Besitzer • Finanzierung des Pflegefonds: z.B. je 1/3 Landkreis, Gemeinde und Besitzer 	
Umsetzung Wer kann die Maßnahme durchführen? Wann?	<ul style="list-style-type: none"> • Städtebauförderung • ISEK • Gemeinde • Landkreis • Streuobstpakt Bayern • Sofort umsetzbar 	
Kostenvorschätzung: Flur.-Nr.	Fläche:	
Konzept für Neupflanzungen und Information Pflegemaßnahmen 10 Bäume x 1.000,- € = 10.000,-€ psych 5.000,-€	Vorgeschätzte Baukosten: 15.000,- €	

Name / Titel der Maßnahme Nr. 26	Natur und Artenschutz Obstbäume zur freien Ernte	
Kurzbeschreibung	<ul style="list-style-type: none"> • Vorhandene Streuobstbäume zur freien Ernte freigeben • Durch Kennzeichnung mit gelbem Band • Und Infotext im Amtsblatt 	
Wirkungen/Nutzen Was wollen wir mit der Maßnahme erreichen?	<ul style="list-style-type: none"> • Artenvielfalt erhalten • Nutzung von Ressourcen und gesunden Lebensmitteln • Bäume erhalten • Lebensbedingungen im Ort verbessern 	
Hindernisse/ Zielkonflikte Was steht der Maßnahme entgegen? Welche Probleme, Nachteile bringt die Maßnahme? Für wen?	<ul style="list-style-type: none"> • Eigentumsverhältnisse • Informationen für Bürger • Finanzierung 	
Umsetzung Wer kann die Maßnahme durchführen? Wann?	<ul style="list-style-type: none"> • Gemeinde mit dem Gartenbauverein • Sofort umsetzbar 	
Kostenvorschätzung: Flur.-Nr.		Fläche:
		Vorgeschätzte Baukosten: €

Name / Titel der Maßnahme Nr. 27	Natur und Artenschutz Flächen für Biodiversität	
Kurzbeschreibung 	<ul style="list-style-type: none"> • Erfassung von Potentialflächen • Gestaltung als Pflanzflächen, Vogelrückzugsbereiche, Insektenschutzflächen, Reptilienschutzflächen • Verbund der Flächen schaffen • Informationen für die Bürger • z.B. Friedhof, Fußwege, 	
Wirkungen/Nutzen Was wollen wir mit der Maßnahme erreichen?	<ul style="list-style-type: none"> • Artenvielfalt verbessern • Interesse wecken • Lebensbedingungen im Ort verbessern • 	
Hindernisse/ Zielkonflikte Was steht der Maßnahme entgegen? Welche Probleme, Nachteile bringt die Maßnahme? Für wen?	<ul style="list-style-type: none"> • Eigentumsverhältnisse • Flächen finden • Pflege • Finanzierung 	
Umsetzung Wer kann die Maßnahme durchführen? Wann?	<ul style="list-style-type: none"> • Gemeinde • Interessierte Bürger • Andere Fördermöglichkeiten (Institut für Biodiversität) • Sofort umsetzbar 	
Kostenvorschätzung: Flur.-Nr.	Fläche:	
Kartierung der Flächen und Nutzungskonzept	Vorgeschätzte Planungskosten: <p style="text-align: right;">10.000,-€</p>	

Name / Titel der Maßnahme Nr. 28	Tourismus Erlebnisweg am Bach mit Sitzgelegenheiten	
Kurzbeschreibung 	<ul style="list-style-type: none"> • Attraktion für Einheimische und Touristen • Infotafeln zu Bieber, Vögel, Wassertiere, Pflanzen • Sitzmöglichkeiten • Zugang zum Wasser 	
Wirkungen/Nutzen Was wollen wir mit der Maßnahme erreichen?	<ul style="list-style-type: none"> • Naherholung • Tourismus • Attraktivität des Dorflebens stärken • Aufwertung des Landlebens • Gesundheitsvorsorge 	
Hindernisse/ Zielkonflikte Was steht der Maßnahme entgegen? Welche Probleme, Nachteile bringt die Maßnahme? Für wen?	<ul style="list-style-type: none"> • Vorschriften, Baugenehmigung • Hochwasser, Wasserqualität • Ort festlegen 	
Umsetzung Wer kann die Maßnahme durchführen? Wann?	<ul style="list-style-type: none"> • Städtebauförderung • Gemeinde • Ggf. Kneippverein gründen • Mittelfristig umsetzbar 	
Kostenvorschätzung: Flur.-Nr.	Fläche:	
Wegearbeiten psch 30.000,- € Sitzmöglichkeiten psch 20.000,- €	Vorgeschätzte Baukosten: 50.000,- €	

Name / Titel der Maßnahme Nr. 29	Tourismus Naturnaher Bewegungsparcours	
Kurzbeschreibung 	<ul style="list-style-type: none"> • Bewegungsangebote aus Holz • in die Umgebung eingepasst • Abwechslungsreiches Angebot • Attraktion für Einheimische und Touristen • Für Kinder und Erwachsene 	
Wirkungen/Nutzen Was wollen wir mit der Maßnahme erreichen?	<ul style="list-style-type: none"> • Naherholung • Tourismus • Attraktivität des Dorflebens stärken • Aufwertung des Freizeitangebotes • Gesundheitsvorsorge 	
Hindernisse/ Zielkonflikte Was steht der Maßnahme entgegen? Welche Probleme, Nachteile bringt die Maßnahme? Für wen?	<ul style="list-style-type: none"> • Vorschriften, Baugenehmigung • Ort festlegen • Ruhezonen Natur und Tiere beachten 	
Umsetzung Wer kann die Maßnahme durchführen? Wann?	<ul style="list-style-type: none"> • Städtebauförderung • Gemeinde • Ggf. Sportverein • Mittelfristig umsetzbar 	
Kostenvorschätzung: Flur.-Nr.	Fläche:	
10 Stationen mit Beschilderung x 8.500,- €	Vorgeschätzte Baukosten: 85.000,- €	

Name / Titel der Maßnahme Nr. 30	Tourismus Achtsamkeitspfad mit Kunst und Kultur
Kurzbeschreibung	<ul style="list-style-type: none"> • in die Umgebung eingepasst • Abwechslungsreiches Angebot • Attraktion für Einheimische und Touristen • Ruhige Angebote im Schatten • Ausstellungsmöglichkeiten für Kunstwerke • Für Kinder und Erwachsene • Evtl. am Spielplatz in Vorra Richtung Bach
Wirkungen/Nutzen Was wollen wir mit der Maßnahme erreichen?	<ul style="list-style-type: none"> • Naherholung • Tourismus • Attraktivität des Dorflebens stärken • Aufwertung des Freizeitangebotes • Gesundheitsvorsorge
Hindernisse/ Zielkonflikte Was steht der Maßnahme entgegen? Welche Probleme, Nachteile bringt die Maßnahme? Für wen?	<ul style="list-style-type: none"> • Vorschriften, Baugenehmigung • Ruhezonen Natur und Tiere beachten
Umsetzung Wer kann die Maßnahme durchführen? Wann?	<ul style="list-style-type: none"> • Städtebauförderung • Gemeinde • Ggf. Sportverein • Mittelfristig umsetzbar
Kostenvorschätzung: Flur.-Nr. 10 Stationen mit Beschilderung x 8.500,- €	Fläche: Vorgeschätzte Baukosten: 85.000,- €

Name / Titel der Maßnahme Nr. 31	Tourismus Lenkung der Freizeitaktivitäten	
Kurzbeschreibung	<ul style="list-style-type: none"> • Zum Schutz der Natur • Für sanften Tourismus • Durch Beschilderung • Erarbeiten eines Konzepts und Beschilderung • Für Spaziergänge, Hundebesitzer und Fahrradfahrer 	
Wirkungen/Nutzen Was wollen wir mit der Maßnahme erreichen?	<ul style="list-style-type: none"> • Schutz von Lebensraum für Pflanzen und Tiere • Harmonisches Miteinander aller Bedürfnisse und Nutzungen 	
Hindernisse/ Zielkonflikte Was steht der Maßnahme entgegen? Welche Probleme, Nachteile bringt die Maßnahme? Für wen?	<ul style="list-style-type: none"> • Erfassung 	
Umsetzung Wer kann die Maßnahme durchführen? Wann?	<ul style="list-style-type: none"> • Städtebauförderung • Gemeinde • Mittelfristig umsetzbar 	
Kostenvorschätzung: Flur.-Nr.	Fläche:	
Erstellung eines Beschilderungskonzepts 2.500,- € 50 Schilder x 500 € = 25.000,- €	Vorgeschätzte Baukosten: 27.500,-€	

Name / Titel der Maßnahme Nr. 32	Handel und Gewerbe Vermarktung von regionalen Produkten	
Kurzbeschreibung	<ul style="list-style-type: none"> • Schaffung eines regionalen Marktplatzes bzw. gemeinschaftliches Verkaufshaus • Automaten zur Nahversorgung • Kauf auf Vertrauensbasis von Käufer und Verkäufer • Angebot an z.B. Kürbis, Kartoffeln, Brot, Eier • Eventuell Brötchenautomat • Leichter Auf- und Abbau, 1-1 Bänke • Glasvitrine für ein ordentliches und sauberes Erscheinungsbild, Öffnen durch Zahlenschloss • Ggf. bei Funktionsfläche (Nr. 24) 	
Wirkungen/Nutzen Was wollen wir mit der Maßnahme erreichen?	<ul style="list-style-type: none"> • Aufwertung des Dorflebens • Nahversorgung mit Lebensmitteln des täglichen Bedarfs • Unterstützen von regionalen Bauern und Verkäufern • Ausweitung des vorherigen Angebots • Optimierung des Landlebens 	
Hindernisse/ Zielkonflikte Was steht der Maßnahme entgegen? Welche Probleme, Nachteile bringt die Maßnahme? Für wen?	<ul style="list-style-type: none"> • Hygienevorschriften • Abklären mit Verkäufern und Privatpersonen • Vermarktung • Eigenleistung der Verkäufer • Unterhalt • Eventuell Nutzung von privatem Grund • Zuständigkeit/Verantwortung 	
Umsetzung Wer kann die Maßnahme durchführen? Wann?	<ul style="list-style-type: none"> • Verkäufer/Landwirte • Gemeinde 	
Kostenvorschätzung: Flur.-Nr.	Fläche:	
Verkaufshaus mit Stromversorgung	Vorgeschätzte Baukosten: 75.000,- €	

Name / Titel der Maßnahme Nr. 33	Energie und Nachhaltigkeit Private Wasserstofftankstelle	
Kurzbeschreibung	<ul style="list-style-type: none"> • Herstellen von Wasserstoff für entsprechende Fahrzeuge durch Solarenergie • Energieautarkes Dorf 	
Wirkungen/Nutzen Was wollen wir mit der Maßnahme erreichen?	<ul style="list-style-type: none"> • Selbstversorgung und Wertschöpfung im Ort 	
Hindernisse/ Zielkonflikte Was steht der Maßnahme entgegen? Welche Probleme, Nachteile bringt die Maßnahme? Für wen?	<ul style="list-style-type: none"> • Grundstück ermitteln • • 	
Umsetzung Wer kann die Maßnahme durchführen? Wann?	<ul style="list-style-type: none"> • Privater Investor • Fördergeber • Mittelfristig umsetzbar 	
Kostenvorschätzung: Flur.-Nr.	Fläche:	
	Vorgeschätzte Baukosten:	

Name / Titel der Maßnahme Nr. 34	Energie und Nachhaltigkeit Nahwärmeversorgung	
Kurzbeschreibung	<ul style="list-style-type: none"> Gemeinsame Hackschnitzel oder Biogasanlage zur Nahwärmeversorgung Energieautarkes Dorf 	
Wirkungen/Nutzen Was wollen wir mit der Maßnahme erreichen?	<ul style="list-style-type: none"> Selbstversorgung und Wertschöpfung im Ort 	
Hindernisse/ Zielkonflikte Was steht der Maßnahme entgegen? Welche Probleme, Nachteile bringt die Maßnahme? Für wen?	<ul style="list-style-type: none"> Bedarf und Interesse ermitteln Planungsbüro mit Machbarkeitsstudie beauftragen 	
Umsetzung Wer kann die Maßnahme durchführen? Wann?	<ul style="list-style-type: none"> Privater Investor Fördermöglichkeiten prüfen Mittelfristig umsetzbar 	
Kostenvorschätzung: Flur.-Nr.	Fläche:	
	Vorgeschätzte Baukosten:	

Name / Titel der Maßnahme Nr. 35	Energie und Nachhaltigkeit Bürger-Energiespeicher	
Kurzbeschreibung	<ul style="list-style-type: none"> • Modellprojekt • Infoveranstaltungen /Beratungen Bürger 	
Wirkungen/Nutzen Was wollen wir mit der Maßnahme erreichen?	<ul style="list-style-type: none"> • Energieeinsparung 	
Hindernisse/ Zielkonflikte Was steht der Maßnahme entgegen? Welche Probleme, Nachteile bringt die Maßnahme? Für wen?	<ul style="list-style-type: none"> • Abstimmung mit Gemeinde und Bürgern 	
Umsetzung Wer kann die Maßnahme durchführen? Wann?	<ul style="list-style-type: none"> • Genossenschaft • Privater Investor • Gemeinde • mittelfristig umsetzbar 	
Kostenvorschätzung: Flur.-Nr.	Fläche:	
Energiespeicher psch 15.000,- € Leitungsverlegung psch 30.000,- €	Vorgeschätzte Baukosten: 45.000 €	

Name / Titel der Maßnahme Nr. 36	Kultur, Vereine, Zusammenleben, Heimatgefühl Soziale Mitte
Kurzbeschreibung	<ul style="list-style-type: none"> • Angebote für alle Bürger und Altersstufen • Im Alten Schulhaus • In der alten Schmiede • Kirchenfeste am Kirchplatz • Treffpunkt im Kirchgarten • Inklusion von Neubürgern • Aktivieren von Einheimischen für das Dorfleben • Tauschecke • Gemeinsame Anschaffungen für alle Vereine • Fonds für Veranstaltungen • Schaffung eines Ortskulturrings
Wirkungen/Nutzen Was wollen wir mit der Maßnahme erreichen?	<ul style="list-style-type: none"> • Kultur und Tradition erhalten • Alle Bürger integrieren • Vielfältiges Angebot mit Festen, Theater, Konzerten, Märkten, Referenten, Workshops, Vorträgen, etc.
Hindernisse/ Zielkonflikte Was steht der Maßnahme entgegen? Welche Probleme, Nachteile bringt die Maßnahme? Für wen?	<ul style="list-style-type: none"> • Organisation aufwändig
Umsetzung Wer kann die Maßnahme durchführen? Wann?	<ul style="list-style-type: none"> • Gemeinde • Schaffung einer Teilzeitstelle für die Organisation • kurzfristig umsetzbar
Kostenvorschätzung: Flur.-Nr. Planstelle 3 Jahre x 450 € pro Monat = 16.200,- € Kulturfonds = 20.000,- €	Fläche: Vorgeschätzte Kosten: 36.200,- €

Name / Titel der Maßnahme Nr. 37	Gestaltungssatzung	
Kurzbeschreibung	<ul style="list-style-type: none"> • Anregungen und Förderung von dorfgerechten Baumaßnahmen • Beratung 	
Wirkungen/Nutzen Was wollen wir mit der Maßnahme erreichen?	<ul style="list-style-type: none"> • Verbesserung des Ortsbildes 	
Hindernisse/ Zielkonflikte Was steht der Maßnahme entgegen? Welche Probleme, Nachteile bringt die Maßnahme? Für wen?	<ul style="list-style-type: none"> • Finanzierung • Festlegen der Fördermöglichkeiten 	
Umsetzung Wer kann die Maßnahme durchführen? Wann?	<ul style="list-style-type: none"> • Gemeinde • kurzfristig umsetzbar 	
Kostenvorschätzung: Flur.-Nr.	Fläche:	
Fördermaßnahmen 12.500,- €	Vorgeschätzte Kosten: 12.500,- €	

Name / Titel der Maßnahme Nr. 38	Ressourcen- Satzung	
Kurzbeschreibung	<ul style="list-style-type: none"> • Anregungen und Förderung von zukunftsgerichteten Maßnahmen zum Schutz von Boden, Fläche, Wasser, Luft, Kleinklima, Ortsbild, Pflanzen und Tiere und des Menschen • Beratung 	
Wirkungen/Nutzen Was wollen wir mit der Maßnahme erreichen?	<ul style="list-style-type: none"> • Zukunftsgerichtetes Verhalten unterstützen • Flächen Entsiegeln • Wasser sparen • Abkühlen des Kleinlimas mit Begrünungen • Lebenswertes Wohnumfeld schaffen und erhalten 	
Hindernisse/ Zielkonflikte Was steht der Maßnahme entgegen? Welche Probleme, Nachteile bringt die Maßnahme? Für wen?	<ul style="list-style-type: none"> • Finanzierung • Festlegen der Fördermöglichkeiten 	
Umsetzung Wer kann die Maßnahme durchführen? Wann?	<ul style="list-style-type: none"> • Gemeinde • kurzfristig umsetzbar 	
Kostenvorschätzung: Flur.-Nr.	Fläche:	
Fördermaßnahmen 12.500,- €	Vorgeschätzte Kosten: 12.500,- €	