


Karpfenweg

Der **Karpfenweg** ist eine landschaftlich reizvolle etwa 20 Kilometer lange Tour mit Ausblicken ins Regnitztal und die Ebrachgründe. Während der **Saison von September bis April** (Monate mit einem „r“ im Namen) stehen **Karpfenspezialitäten** auf der Speisekarte mehrerer Wirtschaften entlang des Weges.

Vom Bahnhof Buttenheim in **Altendorf** führt die Route durchs Regnitztal nach **Seußling** und dann über **Großbuchfeld** und **Rothensand** nach **Schlüssellau** (10 km).

Zurück geht die Tour von **Röbersdorf** entlang der Reichen Ebrach über **Erlach** und **Sassanfahrt** nach **Hirschaid** (9 km). Dort kann man entweder am **Main-Donau-Kanal** zurück nach **Altendorf** (4 km) oder direkt zum  **Hirschaid** gehen.

Weitere Informationen

Tourismuszentrale Karpfenland Aischgrund
www.karpfenland-aischgrund.eu | 09193 626 158
Am Vogelseck 1 | 91315 Höchstadt a. d. Aisch

Tourismuszentrale Fränkische Schweiz
www.fraenkische-schweiz.com
Oberes Tor 1 | 91320 Ebermannstadt | 09191 86 10 54

Steigerwald Tourismus
www.steigerwaldtourismus.com
Hauptstraße 10-12 | 91443 Scheinfeld | Tel. 09162 575 499 90

BAMBERG Tourismus & Kongress Service
www.bamberg.info
Geyerswörthstraße 5 | 96047 Bamberg | 0951 2976 200

Zisterzienser als Landschaftsgestalter
www.cisterscares.eu

Impressum
Flussparadies Franken e. V. | www.flussparadies-franken.de
Ludwigstr. 25 | 96052 Bamberg | 0951 85790
Text und Konzeption: Dr. Anne Schmitt
Gestaltung: kobold-layout.de, Bamberg
Druck: Safner Druck und Verlags GmbH
Gedruckt auf 100 % Recycling-Papier mit mineralölfreien Farben
1. Auflage Mai 2025, 3000 Stück



Karpfen im Netz. Foto: Daniel Delang / Öko-Modellregion Bamberger Land

Bio-Karpfen aus der Region



Podcast
Biokarpfen

Der Karpfen ist ein wesentlicher Bestandteil fränkischer Tradition und steht für nachhaltigen Genuss. Die Öko-Modellregion Bamberger Land www.bambergerland.bio unterstützt die Zucht von Bio-Karpfen in naturnah bewirtschafteten Teichen. Diese bieten gleichzeitig bedrohten Tier- und Pflanzenarten Schutz.

Gastwirtschaften

Gemeinde Altendorf www.altendorf-gemeinde.de

Gasthaus Egloffsteiner Hof Egloffsteiner Ring 2, 09545 313, Biergarten | Mi-Fr 11–14:30 Uhr & 17–22 Uhr, Sa 16:30–22 Uhr, So 11–22 Uhr, Ruhetage Mo–Di, www.egloffsteiner-hof.de

Markt Hirschaid www.hirschaid.de

Brauerei-Gasthof Kraus Luitpoldstr. 11, 09543 8444 0, Biergarten | täglich 8–22 Uhr (warme Küche 11–21 Uhr), Ruhetag Di (im Winter), www.brauerei-kraus.de

Hotel Restaurant Göller Nürnberger Str. 96–100, 09543 8240 | Mo-Sa 11:30–22 Uhr (warme Küche 11:30–13:30 & 17–20:30 Uhr), Sonn- & Feiertage 11:30–15 Uhr (warme Küche 11:30–13:30 Uhr), www.hotel-goeller.de

Gasthof Spies Sassanfahrter Hauptstr. 26, 09543 3459 | Mi-Fr & So 10–22 Uhr, Ruhetage Mo–Di & Sa

Brauerei-Gasthof Weber Ringstr. 46, Röbersdorf, 09543 7882, Biergarten | Mo–Di 16–22 Uhr, Fr–Sa 15–22 Uhr, So 10–22 Uhr, Ruhetage Mi–Do, www.brauerei-weber.de

Gasthof Walz Rothensander Hauptstr. 11, 09543 9223 | Mi–So 11:30–14 Uhr & 17–21 Uhr, Ruhetage Mo–Di | Sommerzeiten (Mai–Aug.) Mi-Sa 11:30–24 Uhr (warme Küche 11:30–14 Uhr & 17–20 Uhr), So 11:15–24 Uhr (warme Küche 11:15–14 Uhr), Ruhetage Mo–Di, www.gasthof-walz-rothensand.de

Gastwirtschaft Weber Großbuchfeld 11, 09543 7471 | Do 11–15:30 Uhr, Fr 11:30–22 Uhr, Sa 15–22 Uhr, So 10–15:30 Uhr, Ruhetage Mo–Mi, www.gasthausweber.de

Gemeinde Frensdorf www.frensdorf.de

Gasthaus Bittel Schlüssellau 15, 09502 1339, Biergarten | Fr–So 16–22 Uhr (warme Küche 16–20 Uhr), Ruhetage Mo–Do & Sa

Brauerei-Gaststätte Barnikel Dorfstr. 5, Herrnsdorf, 09502 293 | Mo–Di 11–22 Uhr, Fr–Sa 11–23 Uhr, So 10:30–22 Uhr, Ruhetage Mi–Do, www.brauerei-barnikel.de

Gemeinde Hallerndorf www.hallerndorf.de

Brauerei Gasthaus Roppelt Stiebarlimbach 9, 09195 7263, Mai–Okt. Bierkeller am Fuße des Kreuzbergs | Mo–Di & Fr–Sa: 11–22 Uhr, Ruhetage Mi–Do & So, www.brauerei-ropelt.de

Landgasthof Rittmayer Willersdorf 108, 09195 94730 | Mo–Fr 17–23 Uhr (warme Küche 17–23 Uhr), Sa 11:30–23 Uhr (warme Küche 11:30–14 Uhr & 17–21 Uhr), So 11:30–23 Uhr (warme Küche 11:30–14 Uhr & 17–20 Uhr), www.ritt-mayer.com

Kellerwaldschänke Lunz Willersdorf 273, 09195 3271, Bierkeller | April–Okt. Mi–Sa 16–20 Uhr, So 11–20 Uhr, Ruhetage Mo–Di, www.kellerwaldschaenke-lunz.de

Brauerei-Gasthof Lieberth Forchheimer Str. 2, 09545 8558 | 3. Fr im Okt.–Karfreitag Fr 11:30–13:30 Uhr & 16:30–20 Uhr, Ruhetage Mo–Do & Sa–So

Dorfkeller Lieberth Kreuzbergstr. 17, 09545 443 7373, Bierkeller | Mitte/Ende April–Sept. Di–Sa ab 15:30 Uhr, Sonn- & Feiertage ab 10 Uhr, Ruhetage Mo

Rittmayer's Gartenkeller Am Gartenkeller 2, Biergarten | Ende April–Sept. Mo–Fr: ab 16 Uhr, Sonn- & Feiertage: 14–22 Uhr, Ruhetage Sa

Brauereigaststätte Rittmayer Trailsdorfer Str. 4, 09545 509 214 | Di–Fr 16:30–23 Uhr, Sa–So 10–22 Uhr, Ruhetage Mo, www.ritt-mayer.de/gastwirtschaft


Gasthaus Schwarzmann Hallerndorfer Str. 13, Trailsdorf, 09545 7117 | Mi–Sa 10–14:30 Uhr & 16:30–21:30 Uhr, So 10–21:30 Uhr (warme Küche 11–14 Uhr & 17–20 Uhr), Ruhetage Mo–Di, www.gasthaus-schwarzmann.de

Stand 3-2025. – **Bitte erkunden Sie sich telefonisch vorab nach den aktuellen Öffnungszeiten!**

Flussparadies
Franken e. V. 

KARPFENWEG

Zwischen Regnitz, Reicher Ebrach und Aisch



Blick über das Regnitztal – Foto: A. Hub

Mit Wanderkarte und Gastwirtschaften



Foto Th. Ochs

Karpfenweg auf einen Blick

Altendorf – Schlüsselau – Hirschaid (– Altendorf)

Eine landschaftlich reizvolle Tour (19 km) mit Ausblicken ins **Regnitztal** und die **Ebrachgründe**. Empfehlenswert besonders von **September bis April**, wenn in mehreren Gasthöfen der fränkische **Karpfen** angeboten wird. Daher hat der Weg auch seinen Namen. Die Strecke verläuft größtenteils auf befestigten Flur- und Forstwegen. Als Rundtour direkt am **Main-Donau-Kanal** von Hirschaid zurück bis Altendorf (23 km).

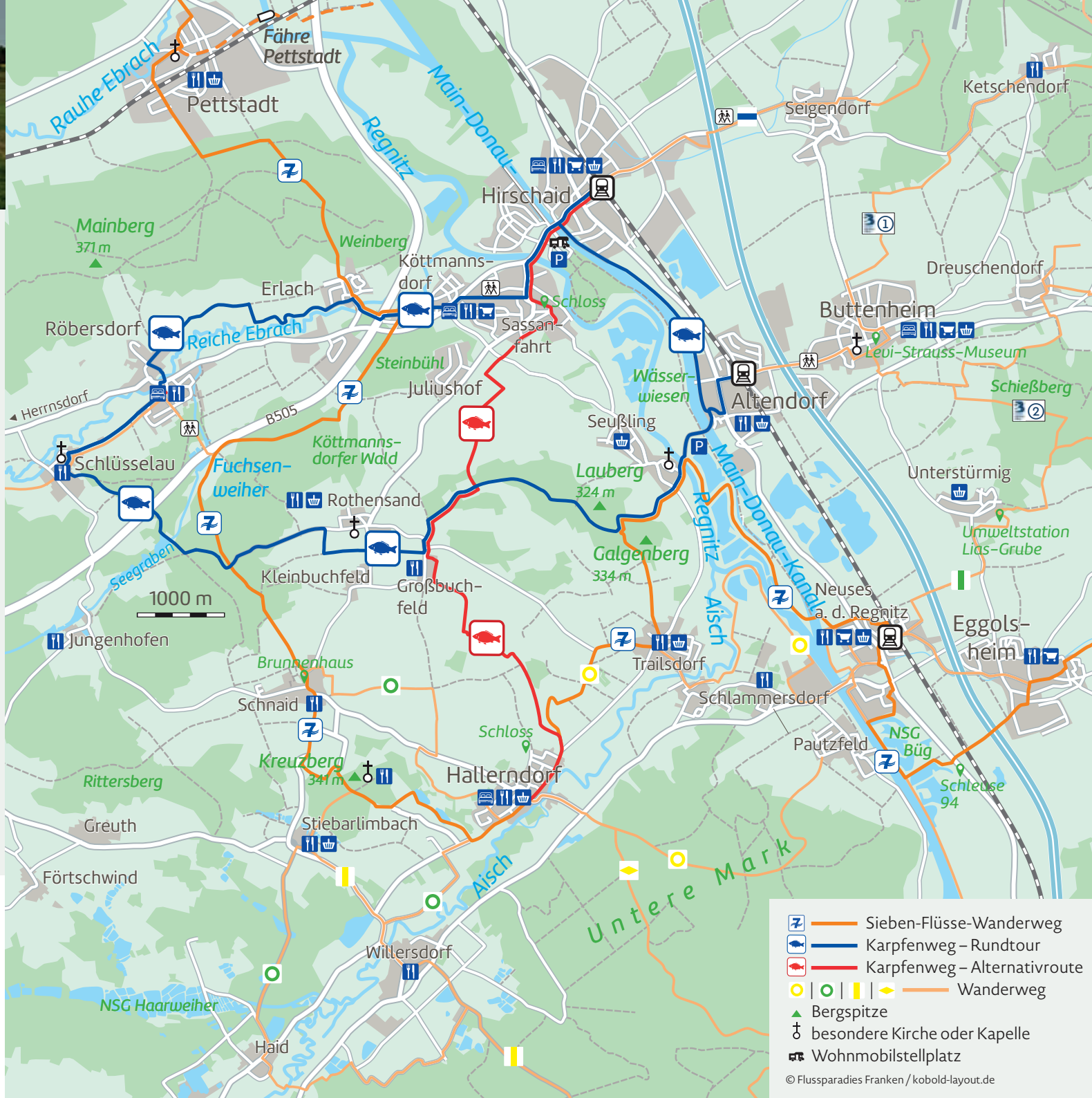
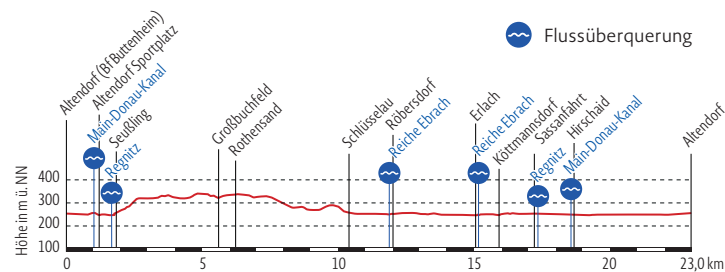
Wegeinfo Rundtour Karpfenweg

↔	🕒	↗	↘	↑	↓	Asph.	13,3 km
23 km	6:35 h	278 m	278 m	341 m	246 m	Schotter	9,6 km
						natur. Weg	0,2 km

Altendorf (🚶🚶🚶) – **Main-Donau-Kanal** 1 km – **Regnitz**
Seußling 1,5 km (🚶) – **Lauberg** 2,7 km – **Großbuchfeld** 5,5 km
(🚶) – **Ottilien-Kapelle** Rothensand 6,4 km (🚶🚶) – **See-**
graben 8,9 km – **B505** 9,3 km – **Schlüsselau** 10,4 km (🚶) –
Reiche Ebrach Röbersdorf 12 km (🚶) – **Erlach** 15 km – **Reiche**
Ebrach – **B505** – **Köttmannsdorf** 15,8 km (🚶) – **Sassanfahrt**
17,2 km (🚶🚶🚶) – **Regnitz** – **Main-Donau-Kanal** 17,9 km –
Hirschaid 18,9 km (🚶🚶🚶) – Altendorf (🚶) 23 km



Planen Sie Ihre Tour
im Wegeportal
www.wanderregion-franken-schweiz.de



- 🚶 Sieben-Flüsse-Wanderweg
 - 🚶 Karpfenweg – Rundtour
 - 🚶 Karpfenweg – Alternativroute
 - 🚶 Wanderweg
 - ▲ Bergspitze
 - ✝ besondere Kirche oder Kapelle
 - 🚐 Wohnmobilstellplatz
- © Flussparadies Franken / kobold-layout.de

Hirschaid – Hallerndorf

Über den mit einem roten Karpfen markierten Verbindungsweg zwischen Hirschaid und Hallerndorf lassen sich kürzere Touren ebenfalls mit guter Anbindung an Bus&Bahn planen. Zum Beispiel von Altendorf (🚶🚶🚶) über Seußling 1,5 km (🚶) nach Großbuchfeld 5,5 km (🚶) und dann zurück entweder nach Sassanfahrt 11,5 km (🚶🚶🚶) und Hirschaid 13,5 km (🚶🚶🚶) oder nach **Hallerndorf** 11 km (🚶🚶🚶).

Tourvarianten zum Kreuzberg und aus den Nachbarorten sind über die Alternativroute, weitere örtliche Wanderwege (🚶) | (🚶) und den Sieben-Flüsse-Wanderweg (🚶) www.sieben-fluesse-wanderweg.de möglich.

Wandern mit Bus & Bahn Bahnhof Hirschaid (RE | RB | S); Altendorf (Bittenheim) (RB | S)

Bus 265 Forchheim-Hallerndorf (30 Min. | Mo-Sa tagsüber stündlich | Mo-Sa ab 17 Uhr, Sa früh & So als Anrufsammeltaxi mit Zuschlag. 1 Stunde vorab telefonisch bestellen Tel. 09191 862511. **Bitte informieren Sie sich unter www.vgn.de**

Dank gilt den Bauhöfen und dem Fränkische-Schweiz-Verein, insbesondere Petra und Thomas Berbalk für die Erstmarkierung und den ortsansässigen Wegewarten für die permanente Pflege und Instandhaltung.

Zeichenerklärung: 🚶 Direktvermarkter | 🚶 Gastro | 🚶 Einkaufen | 🚶 Bus | 🚶 Bahnhof | RE Regional-Express | RB Regionalbahn | S S-Bahn

Foto Th. Ochs